




SCIENCES HUMAINES ET SOCIALES

Master Géographie, Aménagement, Environnement et Développement

 Niveau d'étude
visé
BAC +5

 ECTS
120 crédits

 Durée
4 semestres

 Composante
ISH - Institut
Sociétés et
Humanités

 Langue(s)
d'enseignement
Français

Présentation

- * Le master Géographie, Environnement, Territoires (GET) est une formation professionnalisante visant à former des spécialistes en méthodes et outils de la géographie pour mieux adapter les territoires aux changements environnementaux et sociodémographiques actuels.
- * Les enseignements des outils de la géographie permettent d'acquérir des connaissances et des compétences allant de l'acquisition des données sur le terrain au traitement et à la mise en forme des données. Ce master est commun et co-accrédité avec l'Université de Lille.
- * Les enseignements sont dispensés d'une part par des enseignants chercheurs de l'Université Polytechnique Hauts-de-France et de l'Université de Lille et d'autre part par des professionnels (bureaux d'études, collectivités territoriales) facilitant la recherche de stage.
- * Possibilité VAP - VAE,
- * Possibilité de valider un ou des blocs de compétences ou équivalences en accord avec les enseignants.

Savoir faire et compétences

- * Réaliser les relevés terrain et collecter des données alphanumériques et graphiques
- * Sélectionner, traiter et réaliser l'analyse spatiale de données géographiques
- * Identifier et interpréter les données et caractéristiques géographiques et analyser les résultats

- * Structurer des informations géographiques dans un Système d'Information Géographique
- * Analyser les données socio-économiques d'un territoire
- * Restituer et mettre en forme les données géographiques pour l'édition cartographique
- * Formaliser les données cartographiques et les diffuser sur des réseaux d'information
- * Participer à la définition de stratégies de développement local
- * Participer à l'élaboration d'un projet de territoire
- * Concevoir un plan d'action de projet
- * Présenter un projet à des acteurs locaux
- * Animer une réunion
- * Répondre à des marchés publics et autres appels d'offres

Dimension internationale

- * Mobilité académique
- * Possibilité de semestre d'études dans les différentes universités partenaires (Canada, Pologne, Espagne, Autriche...)
- * Pour plus d'informations sur la mobilité internationale, consultez [ici](#)

Organisation

Stages

Période du stage

- * En M1, le stage dure 2-3 mois à partir d'avril
- * En M2, il est au minimum de 4 mois à partir d'avril pour un rendu du mémoire avant le 10 septembre.

Admission

Conditions d'accès

candidater sur [e-candidat](#)

Modalités d'inscription

1. S'inscrire administrativement: inscription.uphf.fr
2. S'inscrire pédagogiquement auprès du secrétariat pédagogique ish.master@uphf.fr

Droits de scolarité

Vous pouvez consulter le montant des droits d'inscription [ici](#)

Pré-requis nécessaires

- * Licence en sciences humaines et sociales
- * Licence avec des enseignements conséquents en géographie

ECTS d'Accès : 180.0

Et après

Finalité Master : Recherche, Professionnel

Insertion professionnelle

Les diplômés sont capables de s'insérer rapidement dans la vie des entreprises, des services de l'Etat, des collectivités territoriales (Région, Département, intercommunalités, communes...), des organismes internationaux, des associations, des bureaux d'études...

Intitulés métiers visés

- * Spécialiste de l'information géographique
- * Conseiller en développement territorial
- * Responsable de projet en développement territorial
- * Chargé(e) de mission développement territorial
- * Chargé(e) de projet et de développement territorial

Infos pratiques

Contacts

Secrétariat
ish.master@uphf.fr

Laboratoire(s) partenaire(s)

Centre de Recherche Interdisciplinaire en
Sciences de la Société

Lieu(x)

 CAMPUS TERTIALES - VALENCIENNES

Programme

Volume horaire global : 624.5